



dr\_varnaseri

www.drvarnaseri.com

# # به عمل کار بر آید...

## ما توانستیم، ساختیم و خواهیم ساخت

### صادقانه، با زبان آمار و مستند با شما سخن می گوئیم

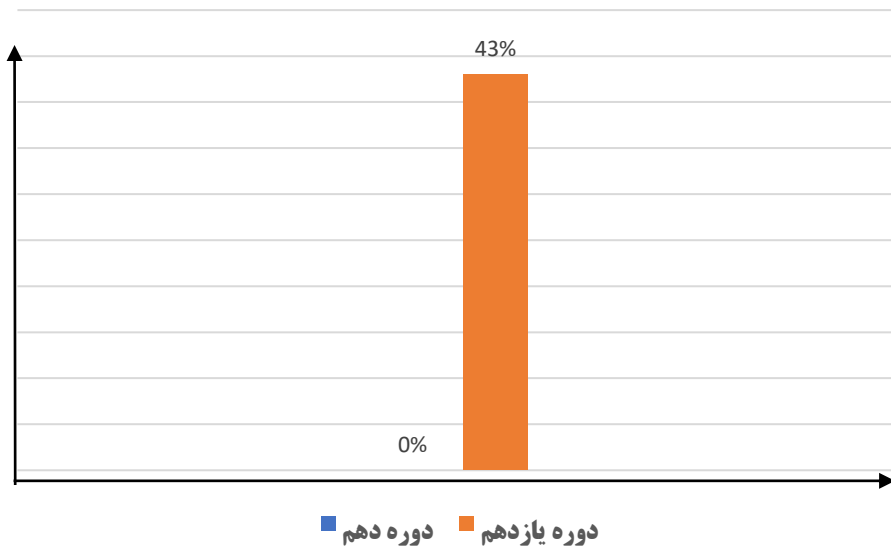
نمودار شماره ۱

درصد برخورداری از پوشش فاضلاب

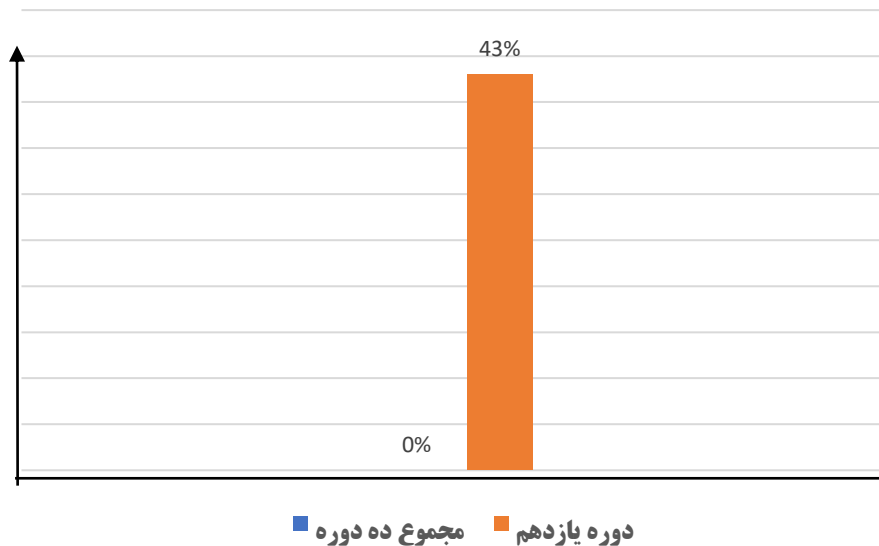
در ۴ شهرستان

«واحد طرح و برنامه»

سهم انشعابات فاضلاب در نقاط شهری (۴ شهرستان) درصد



سهم انشعابات فاضلاب در نقاط شهری (۴ شهرستان) درصد



منبع: نشریه رتبه بندی شهرستان های استان خوزستان از منظر برخی شاخص های اقتصادی، اجتماعی و فرهنگی

صفحه ۱۱۲ جدول شماره ۴۴

ناشر: سازمان برنامه و بودجه خوزستان

۴۴-رتبه بندی شهرستان های استان خوزستان از لحاظ شاخصهای بخش فاضلاب شهری



dr\_varnaseri



www.drvarnaseri.com

رتبه	طول شبکه جمع آوری با قطر ۲۰۰ میلیتر و بیشتر		تعداد انشعابات فاضلاب در نقاط شهری		سهیم انشعابات فاضلاب در نقاط شهری	
	شهرستان	کیلومتر	شهرستان	انشعاب	شهرستان	درصد
۱	اهواز	2050	اهواز	351411	اهواز	60.34
۲	بندر ماهشهر	705	بندر ماهشهر	57300	بندر ماهشهر	9.84
۳	خرمشهر	509	آبادان	50855	آبادان	8.73
۴	آبادان	505	دزفول	36574	دزفول	6.28
۵	دزفول	396	شوشتر	29154	شوشتر	5.01
۶	شوشتر	273	خرمشهر	22442	خرمشهر	3.85
۷	بهبهان	241	شادگان	8646	شادگان	1.48
۸	دشت آزادگان	169	دشت آزادگان	8271	دشت آزادگان	1.42
۹	شادگان	141	باوی	6792	باوی	1.17
۱۰	باوی	116	رامهرمز	4407	رامهرمز	0.76
۱۱	هويزه	116	هويزه	3548	هويزه	0.61
۱۲	رامهرمز	106	بهبهان	2994	بهبهان	0.51
۱۳	اندیمشک	105	آغاچاری	0	آغاچاری	0.00
۱۴	شوش	67	امیدیه	0	امیدیه	0.00
۱۵	ایذه	44	اندیکا	0	اندیکا	0.00
۱۶	آغاچاری	0	اندیمشک	0	اندیمشک	0.00
۱۷	امیدیه	0	ایذه	0	ایذه	0.00
۱۸	اندیکا	0	باغملک	0	باغملک	0.00
۱۹	باغملک	0	حمیدیه	0	حمیدیه	0.00
۲۰	حمیدیه	0	رامشیر	0	رامشیر	0.00
۲۱	رامشیر	0	شوش	0	شوش	0.00
۲۲	کارون	0	کارون	0	کارون	0.00
۲۳	گتوند	0	گتوند	0	گتوند	0.00
۲۴	لالی	0	لالی	0	لالی	0.00
۲۵	مسجدسلیمان	0	مسجدسلیمان	0	مسجدسلیمان	0.00
۲۶	هفتگل	0	هفتگل	0	هفتگل	0.00
۲۷	هندیجان	0	هندیجان	0	هندیجان	0.00
	استان	5543	استان	582394	استان	9.53
	کشور	53334	کشور	6109084	کشور	100
	رتبه	3	رتبه	4	رتبه	4



dr\_varnaseri



www.drvarnaseri.com

# # به عمل کار بر آید...

## ما توانستیم، ساختیم و خواهیم ساخت

### صادقانه، با زبان آمار و مستند با شما سخن می گوئیم

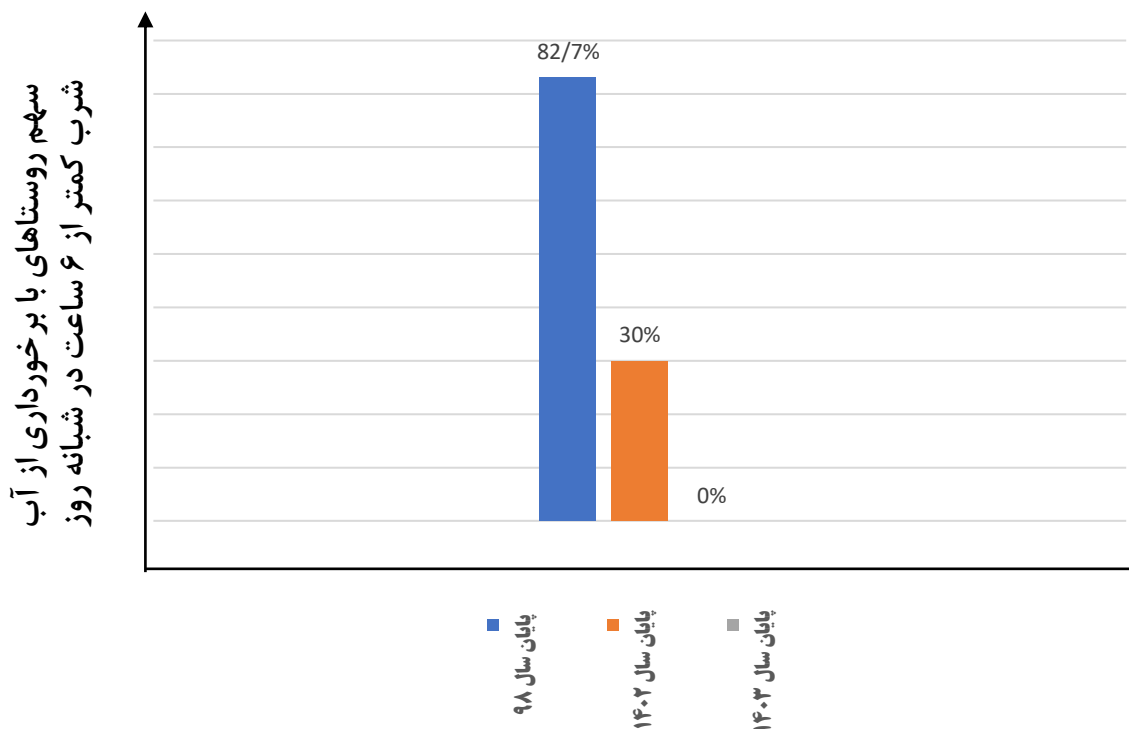
نمودار شماره ۲

سهم روستاهای با برخورداری آب شرب

کمتر از ۶ ساعت در شبانه روز

مسجد سلیمان

**«واحد طرح و برنامه»**



منبع: نشریه رتبه بندی شهرستان های استان خوزستان از منظر برخی شاخص های اقتصادی، اجتماعی و فرهنگی

**صفحه ۹۹ جدول شماره ۴۰**

ناشر: سازمان برنامه و بودجه خوزستان



dr\_varnaseri



www.drvarnaseri.com

رتبه	نسبت روستاهای برخوردار از آب به کل روستاهای شهرستان		سهام روستاهای با برخورداری کمتر از ۶ ساعت در شبانه روز از کل روستاهای شهرستان		سهام روستاهای با برخورداری بیش از ۱۲ ساعت در شبانه روز از کل روستاهای شهرستان	
	شهرستان	درصد	شهرستان	درصد	شهرستان	درصد
۱	افشاری	100.00	مسجدسلیمان	82.71	افشاری	66.67
۲	ماهشهر	100.00	لالی	73.33	گنبد	48.65
۳	هندیجان	100.00	فتیحا	66.19	منیجان	48.57
۴	رامهرمز	95.65	هویزه	53.97	شوش	42
۵	آبادان	93.42	رشتیر	53.85	بفعلک	40.76
۶	خرمشهر	93.06	ملشهر	53.85	لغوز	40.26
۷	شوش	92.70	حفتگل	52.38	شادگان	38.36
۸	رامشیر	92.13	هندیجان	51.43	کلون	38.23
۹	شادگان	91.01	ایته	47.68	بهبان	35.44
۱۰	امیدیه	86.21	بلوی	45.1	شوشتر	34.93
۱۱	دشت آزادگان	86.11	خرمشهر	44.78	دشت آزادگان	33.87
۱۲	بهبان	85.87	فتیمتک	40	آبادان	33.81
۱۳	حفتگل	85.71	رامهرمز	35.23	شادگان	31.48
۱۴	هویزه	84.00	شوش	32.73	بلوی	31.37
۱۵	شوشتر	83.91	بهبان	31.01	بفعلک	31.21
۱۶	حمیدیه	83.33	شادگان	28.4	دزفول	29.73
۱۷	اهواز	83.24	بفعلک	28.03	خرمشهر	28.87
۱۸	کارین	83.13	دزفول	28.13	شوش	28.06
۱۹	باوی	82.26	کلون	26.09	رامهرمز	25.57
۲۰	لالی	77.42	لغوز	25.97	فتیمتک	24
۲۱	اندیکا	77.01	حمیدیه	25.45	هویزه	23.81
۲۲	گنبد	74.00	دشت آزادگان	22.58	ایته	22.43
۲۳	مسجدسلیمان	72.68	آبادان	22.54	رشتیر	19.66
۲۴	ایذه	69.63	افشاری	22.22	ملشهر	19.23
۲۵	بفعلک	62.80	شوشتر	20.55	مسجدسلیمان	17.29
۲۶	اندیشک	37.31	امیدیه	20	حفتگل	11.9
۲۷	دزفول	25.52	گنبد	10.81	لالی	6.67
	استان	۷۳,۱۳	استان	۴۱	استان	۲۹
	کشور	-	کشور	-	کشور	-
	رتبه	-	رتبه	-	رتبه	-

مأخذ: اطلاعات اخذ شده از شرکت آب و فاضلاب روستایی استان و محاسبات تحقیق

شهرستانهایی که مقدار شاخصشان یکسان است با یکدیگر هم رتبه هستند و ترتیب قرار گیری آنها در جدول صرفاً بر اساس ترتیب حروف الفبا می باشد.



dr\_varnaseri

www.drvarnaseri.com

# # به عمل کار بر آید...

## ما توانستیم، ساختیم و خواهیم ساخت

### صادقانه، با زبان آمار و مستند با شما سخن می گوئیم

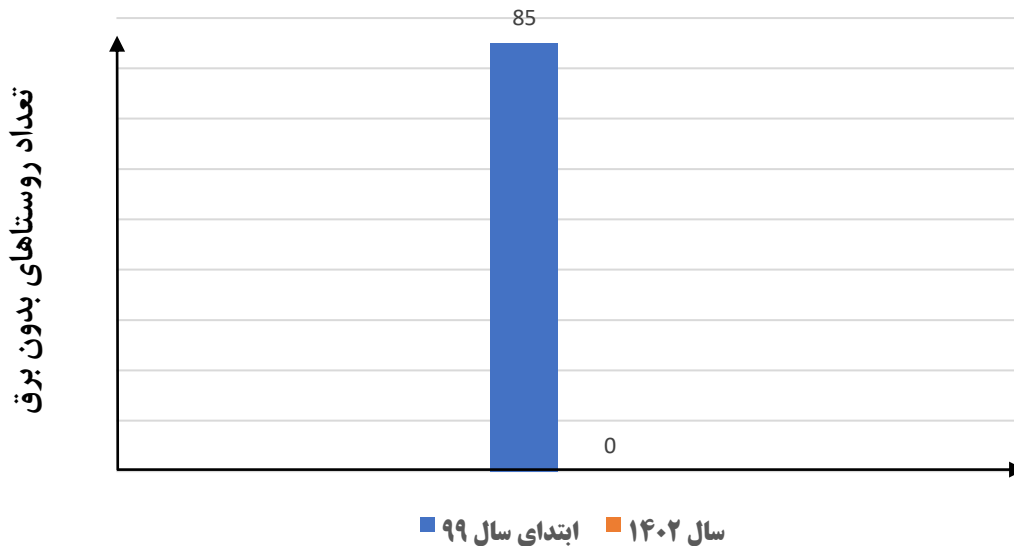
نمودار شماره ۳

وضعیت برق رسانی به روستاهای

حوزه انتخابیه مسجد سلیمان،

لالی، هفتکل و اندیکا

**«واحد طرح و برنامه»**





dr\_varnaseri



www.drvarnaseri.com

# # به عمل کار بر آید...

## ما توانستیم، ساختیم و خواهیم ساخت

### صادقانه، با زبان آمار و مستند با شما سخن می گوئیم

نمودار شماره ۴

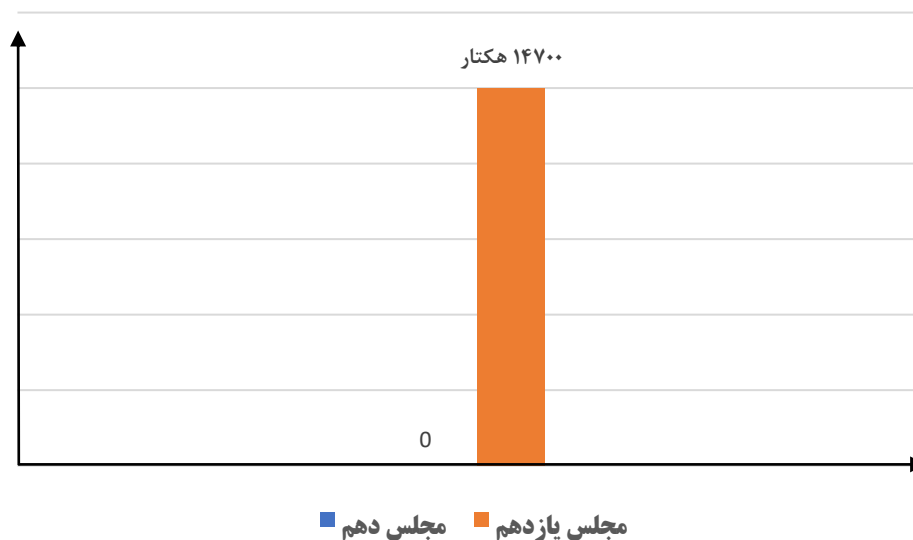
وضعیت تخصیص آب کشاورزی

حوزه انتخابیه مسجد سلیمان،

لالی، هفتکل و اندیکا

**«واحد طرح و برنامه»**

مساحت اراضی کشاورزی دارای تخصیص آب کشاورزی از طرح ۵۵۰ هزار هکتاری (فاز ۲)





dr\_varnaseri



www.drvarnaseri.com

# # به عمل کار بر آید...

## ما توانستیم، ساختیم و خواهیم ساخت

### صادقانه، با زبان آمار و مستند با شما سخن می گوئیم

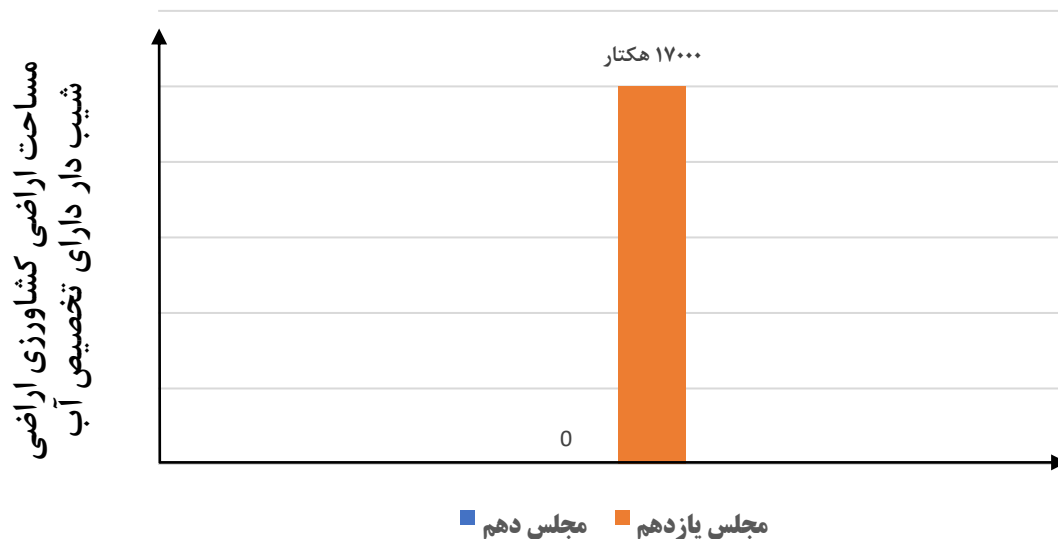
نمودار شماره ۵

وضعیت تخصیص آب کشاورزی برای

اراضی شیب دارحوزه انتخابیه

مسجد سلیمان، لالی، هفتکل و اندیکا

**«واحد طرح و برنامه»**





dr\_varnaseri



www.drvarnaseri.com

# به عمل کار بر آید...

ما توانستیم، ساختیم و خواهیم ساخت

صادقانه، با زبان آمار و مستند با شما سخن می گوئیم

نمودار شماره ۶

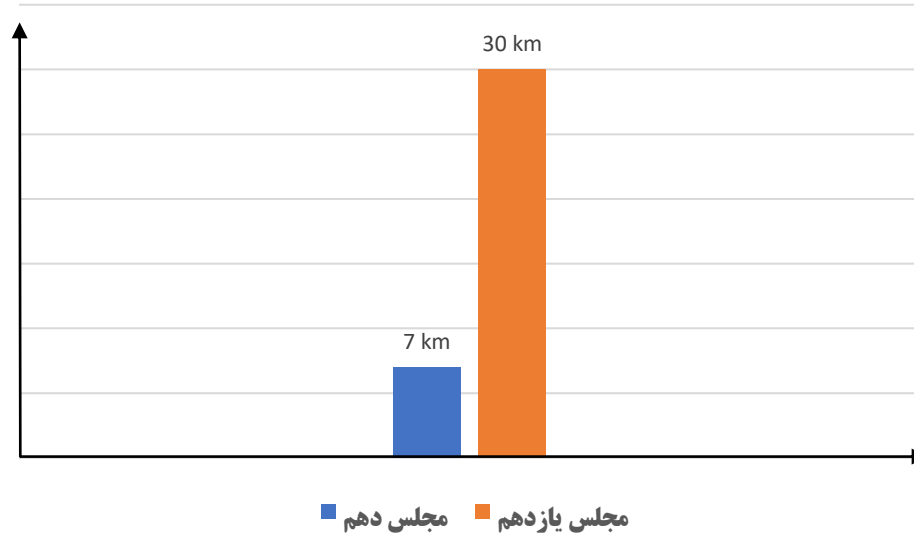
وضعیت فعلی جاده

اهواز مسجد سلیمان

نسبت به دور قبل

«واحد طرح و برنامه»

طول مسیر ۴ خطه از پلیس راه ملاتانی تا روستای آبگاه (km)



مجموع آسفالت شده، آماده آسفالت و زیرسازی شده



dr\_varnaseri



www.drvarnaseri.com

# # به عمل کار بر آید...

## ما توانستیم، ساختیم و خواهیم ساخت

### صادقانه، با زبان آمار و مستند با شما سخن می گوئیم

نمودار شماره ۷

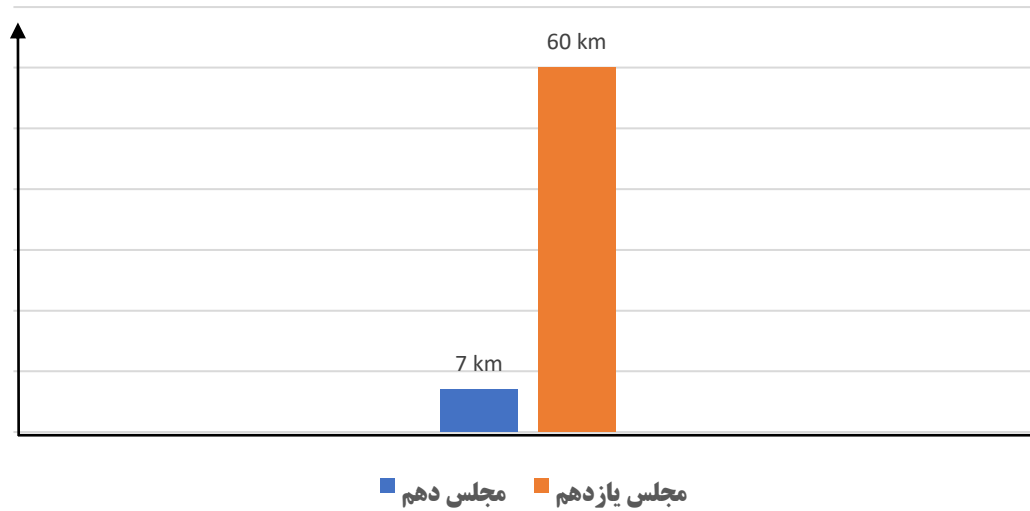
وضعیت جاده

اهواز مسجد سلیمان

نسبت به دور قبل

**«واحد طرح و برنامه»**

طول مسیر ۴ خطه از پلیس راه ملاتانی تا روستای آبگاه (km)



مجموع آسفالت شده، آماده آسفالت، زیرسازی شده و ر مرحله شروع عملیات اجرایی